

УТВЕРЖДЕНО
приказом Минэнерго России
от «___» _____ 2022 № _____

Акционерное общество "НИПИгазпереработка"
(АО "НИПИГАЗ")



Заказчик – **АО «СибурТюменьГаз»**

**«Строительство магистрального продуктопровода
«Нижневартовский ГПЗ - Южно-Балыкский ГПЗ»**

Наименование объекта: магистральный продуктопровод
«Нижневартовский ГПЗ - Южно-Балыкский ГПЗ»

**ДОКУМЕНТАЦИЯ ПО ПЛАНИРОВКЕ ТЕРРИТОРИИ.
ПРОЕКТ ПЛАНИРОВКИ ТЕРРИТОРИИ**

Основная часть проекта планировки территории.
Раздел 1. Графическая часть

0062.2021-02-2.1-ППТ1

Том 1

2022

Акционерное общество "НИПИгазпереработка"
(АО "НИПИГАЗ")



Заказчик – **АО «СибурТюменьГаз»**

**«Строительство магистрального продуктопровода
«Нижевартровский ГПЗ - Южно-Балыкский ГПЗ»**

Наименование объекта: магистральный продуктопровод
«Нижевартровский ГПЗ - Южно-Балыкский ГПЗ»

**ДОКУМЕНТАЦИЯ ПО ПЛАНИРОВКЕ ТЕРРИТОРИИ.
ПРОЕКТ ПЛАНИРОВКИ ТЕРРИТОРИИ**

Основная часть проекта планировки территории.
Раздел 1. Графическая часть

0062.2021-02-2.1-ППТ1

Том 1

Руководитель проектов

А.С. Махов

Главный инженер проекта

О.С. Лунева

2022

Инов. № подл.	Подпись и дата	Взам. инв. №



ООО «ТюменьПромИзыскания»

Заказчик – Акционерное общество
«НИПИгазпереработка» (АО «НИПИГАЗ»)

**«Строительство магистрального продуктопровода
«Нижневартовский ГПЗ - Южно-Балыкский ГПЗ»**

Наименование объекта: магистральный продуктопровод
«Нижневартовский ГПЗ - Южно-Балыкский ГПЗ»

**ДОКУМЕНТАЦИЯ ПО ПЛАНИРОВКЕ ТЕРРИТОРИИ.
ПРОЕКТ ПЛАНИРОВКИ ТЕРРИТОРИИ**

Основная часть проекта планировки территории.
Раздел 1. Графическая часть

0062.2021-02-2.1-ППТ1

Том 1

Генеральный директор

Б.Б.Куропаткин



Взам. инв. №	
Подпись и дата	
Инв. № подл.	

2022

СОДЕРЖАНИЕ ТОМА


Ф. 23-14.1

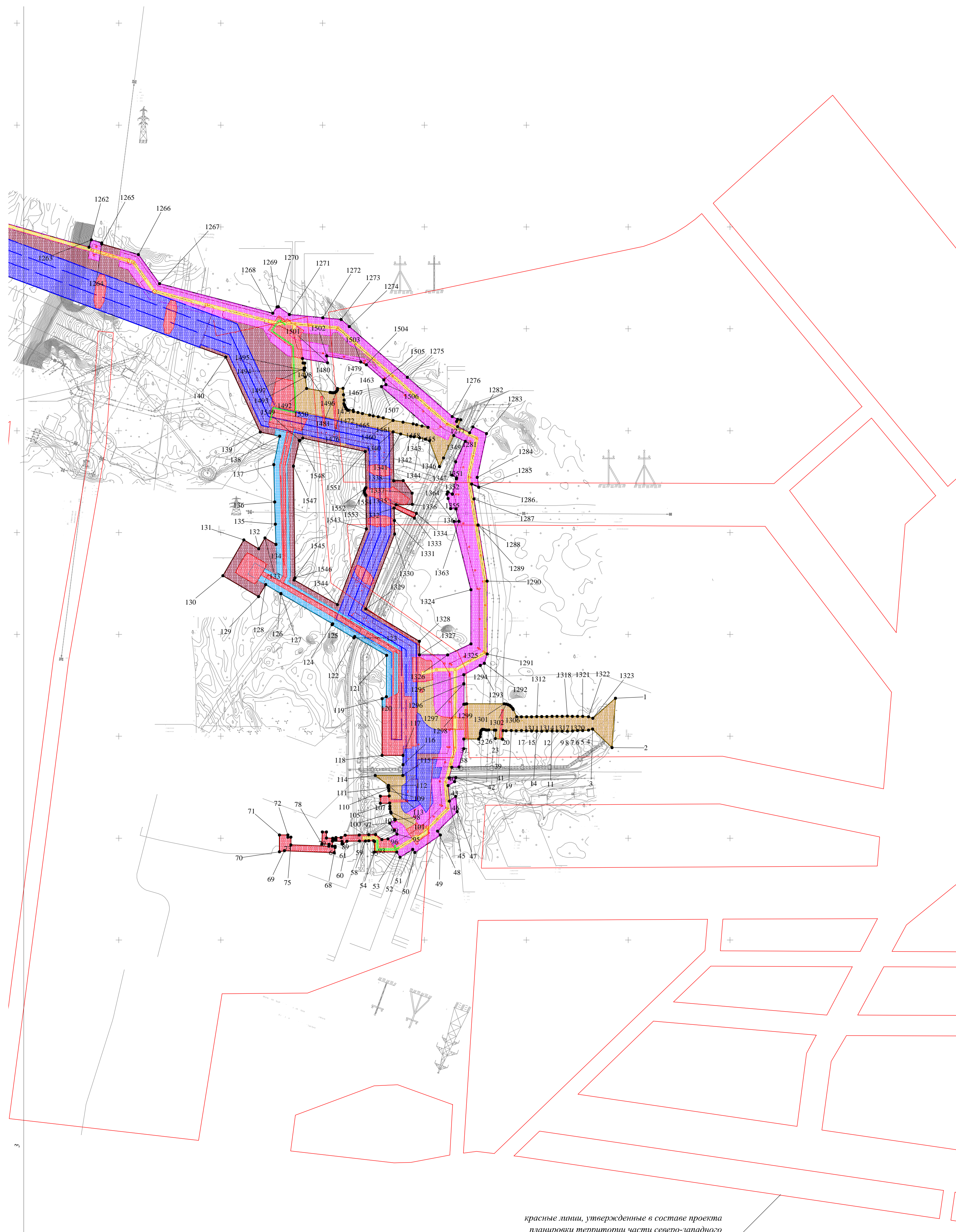
Обозначение	Наименование	Примечание
0062.2021-02-2.1-ППТ1-С	Содержание тома	Лист 2
0062.2021-02-2.1-СД	Состав документации	Лист 3
0062.2021-02-2.1-ППТ1-0001 Лист 1	Чертеж красных линий и границ зон планируемого размещения (1:35000)	Лист 4
0062.2021-02-2.1-ППТ1-0001 Лист 2	Чертеж красных линий и границ зон планируемого размещения (1: 5000)	Лист 5
0062.2021-02-2.1-ППТ1-0001 Лист 3	Чертеж красных линий и границ зон планируемого размещения (1: 5000)	Лист 6
0062.2021-02-2.1-ППТ1-0001 Лист 4	Чертеж красных линий и границ зон планируемого размещения (1: 5000)	Лист 7
0062.2021-02-2.1-ППТ1-0001 Лист 5	Чертеж красных линий и границ зон планируемого размещения (1: 5000)	Лист 8
0062.2021-02-2.1-ППТ1-0001 Лист 6	Чертеж красных линий и границ зон планируемого размещения (1: 5000)	Лист 9
0062.2021-02-2.1-ППТ1-0001 Лист 7	Чертеж красных линий и границ зон планируемого размещения (1: 5000)	Лист 10
0062.2021-02-2.1-ППТ1-0001 Лист 8	Чертеж красных линий и границ зон планируемого размещения (1: 5000)	Лист 11
0062.2021-02-2.1-ППТ1-0001 Лист 9	Чертеж красных линий и границ зон планируемого размещения (1: 5000)	Лист 12
0062.2021-02-2.1-ППТ1-01 Лист 10	Чертеж красных линий и границ зон планируемого размещения (1: 5000)	Лист 13

Изм.	Кол.уч	Лист	Недок.	Подп.	Дата	0062.2021-02-2.1-ППТ1-С			
						Стадия	Лист	Листов	
Разраб.		Лапина			01.11.22	Содержание тома 1	 НИПИГАЗ АО "НИПИГАЗ"	 ООО ТюменьПромИзыскания	
Проверил		Козлова			01.11.22				1
Н. контр.		Кирсанова			01.11.22				
ГИП		Лунева			01.11.22				

СОСТАВ ДОКУМЕНТАЦИИ

Номер тома	Обозначение	Наименование
		Документация по планировке территории. Проект планировки территории
1	0062.2021-02-2.1-ППТ1	Основная часть проекта планировки территории. Раздел 1. Графическая часть
2	0062.2021-02-2.1-ППТ2	Основная часть проекта планировки территории. Раздел 2. Положение о размещении линейных объектов
3	0062.2021-02-2.1-ППТ3	Раздел 3. Материалы по обоснованию проекта планировки территории. Графическая часть
4	0062.2021-02-2.1-ППТ4	Раздел 4. Материалы по обоснованию проекта планировки территории. Пояснительная записка
		Документация по планировке территории. Проект межевания территории
5	0062.2021-02-2.1-ПМТ1	Основная часть проекта межевания территории. Раздел 1. Проект межевания территории. Графическая часть
6	0062.2021-02-2.1-ПМТ2	Основная часть проекта межевания территории. Раздел 2. Проект межевания территории. Текстовая часть
7	0062.2021-02-2.1-ПМТ3	Раздел 3. Материалы по обоснованию проекта межевания территории. Графическая часть
8	0062.2021-02-2.1-ПМТ4	Раздел 4. Материалы по обоснованию проекта межевания территории. Пояснительная записка

Изм.	Кол.уч	Лист	Недок.	Подп.	Дата	0062.2021-02-2.1-СД	Стадия	Лист	Листов	
Ив. № подл.	Подпись и дата	Взам. инв. №					Состав документации	 НИПИГАЗ АО "НИПИГАЗ"		
Разраб.	Лапина		01.11.22							
Проверил	Козлова		01.11.22							
Н. контр.	Кирсанова		01.11.22							
ГИП	Лунева		01.11.22							



красные линии, утвержденные в составе проекта планировки территории части северо-западного промышленного узла города "Нижевартовска"

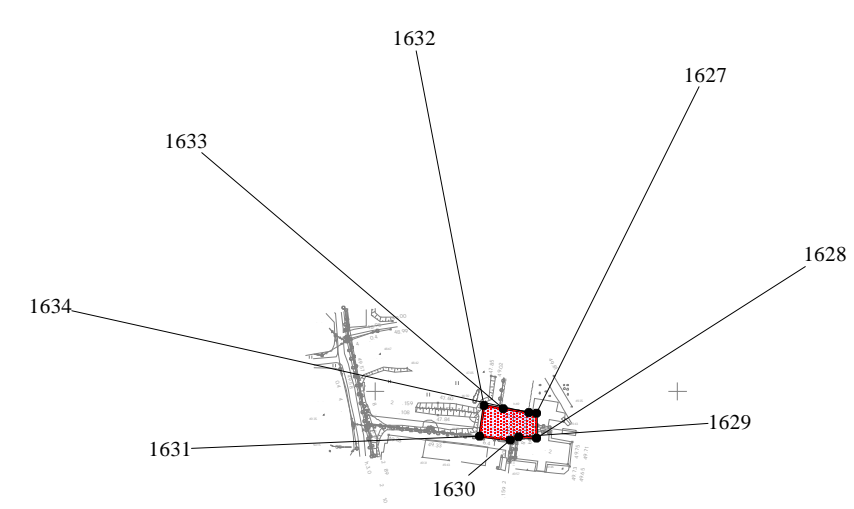
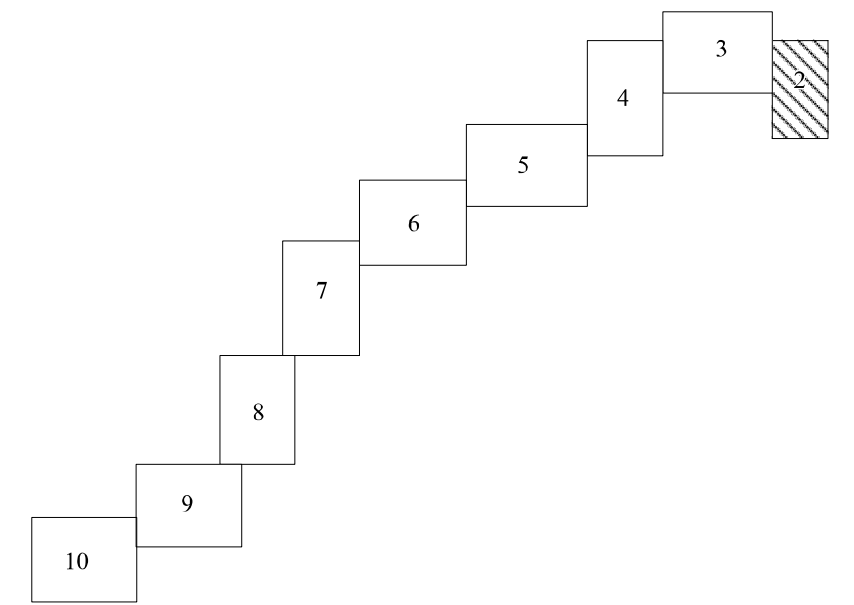
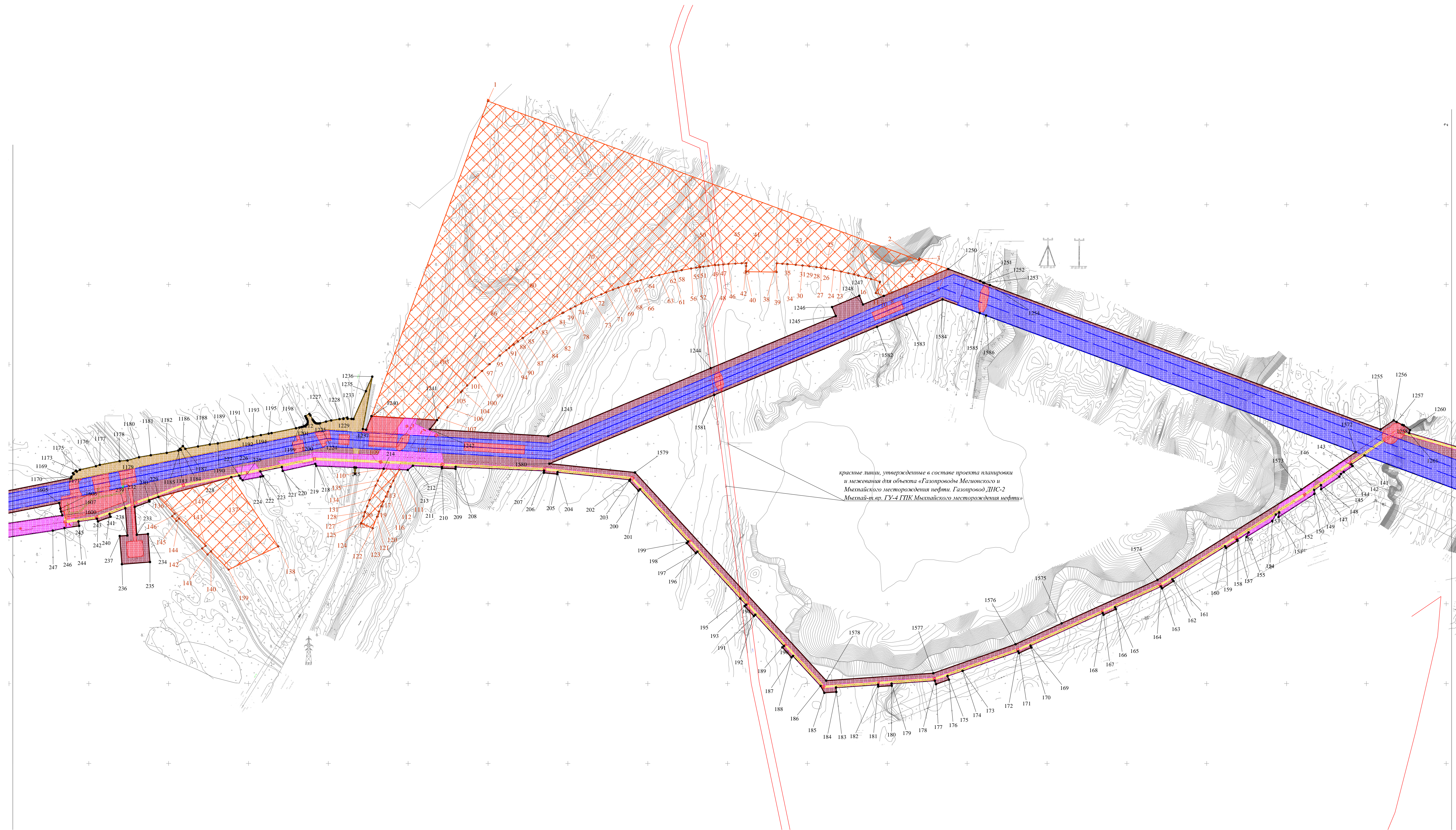


Схема расположения листов

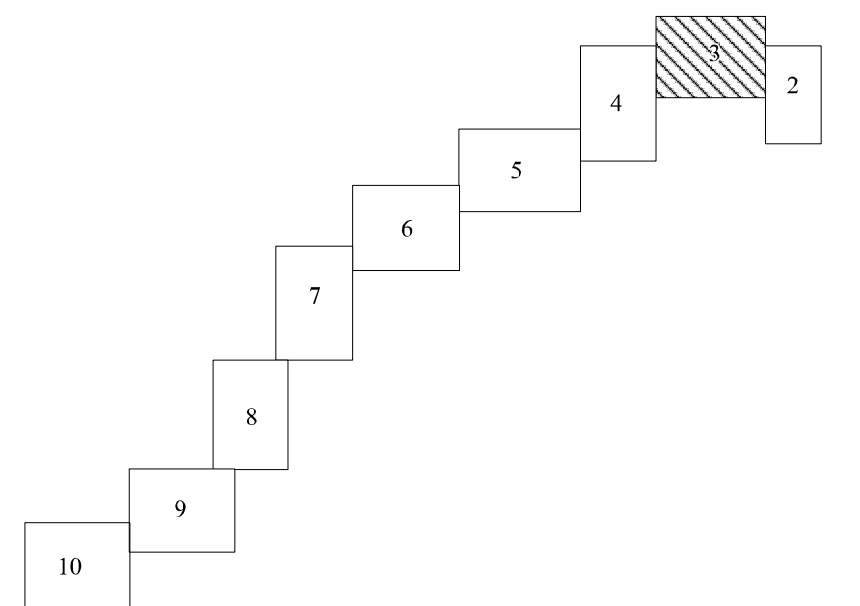


0062.2021-02-2.1-		1-0001	
N			
01.11.22		2	
01.11.22			
01.11.22			
01.11.22			



красные линии, утвержденные в составе проекта планировки
и межевания для объекта «Газопровод Мезлонского и
Михайловского месторождения нефти. Газопровод ДНС-2
Михайл-п. в. ГУ-4 ППК Михайловского месторождения нефти»

Схема расположения листов



		0062.2021-02-2.1- 1-0001	
		" " " "	
	01.11.22		3
	01.11.22		
	01.11.22		
	01.11.22		

C

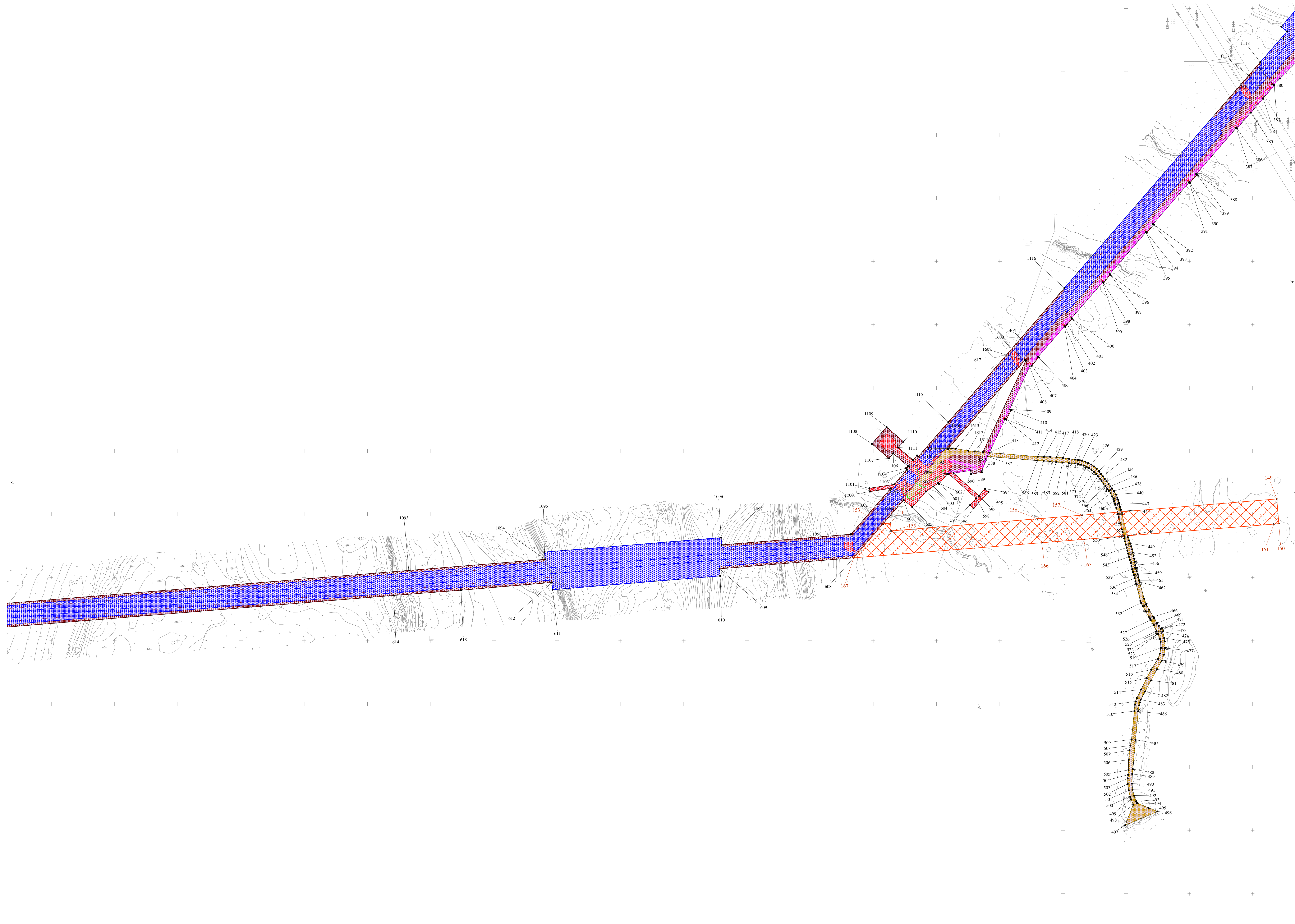
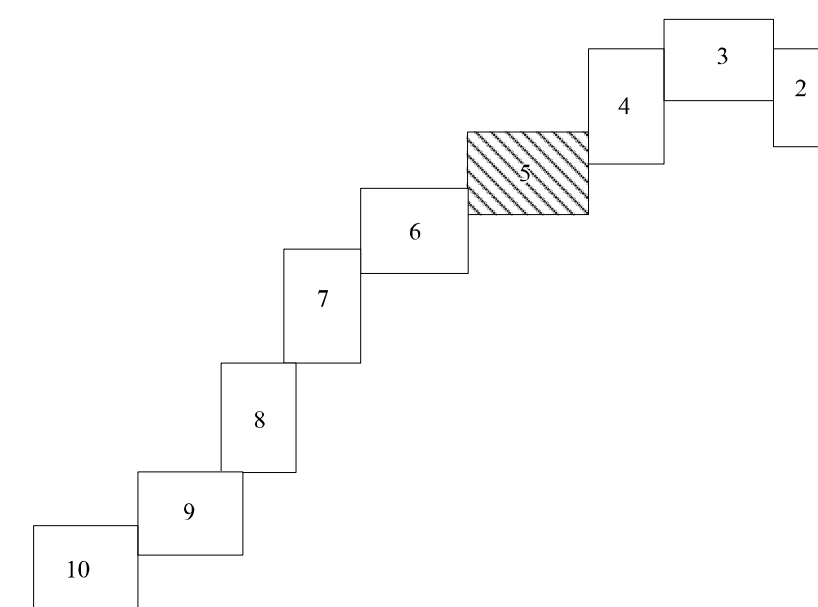


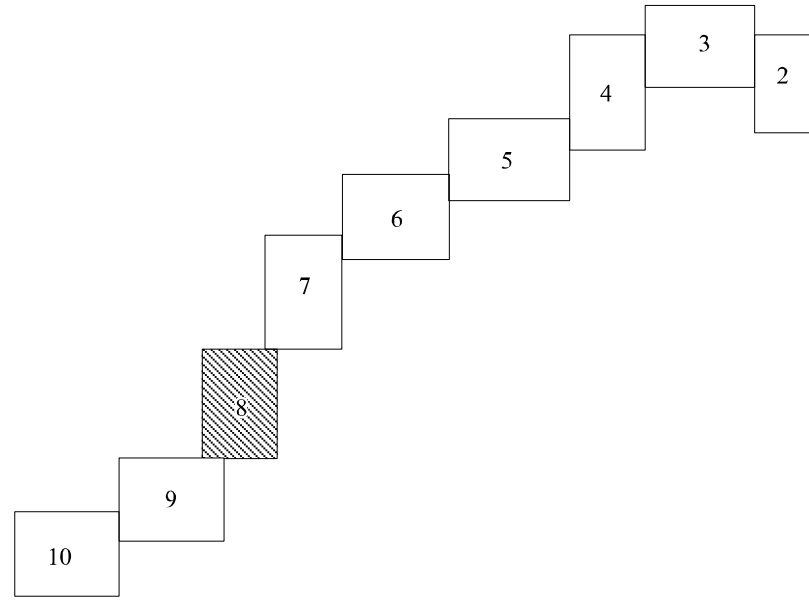
Схема расположения листов



0002.2021.02.2.1 - 1.0000	
N	
00.11.20	
00.11.20	5
00.11.20	
00.11.20	



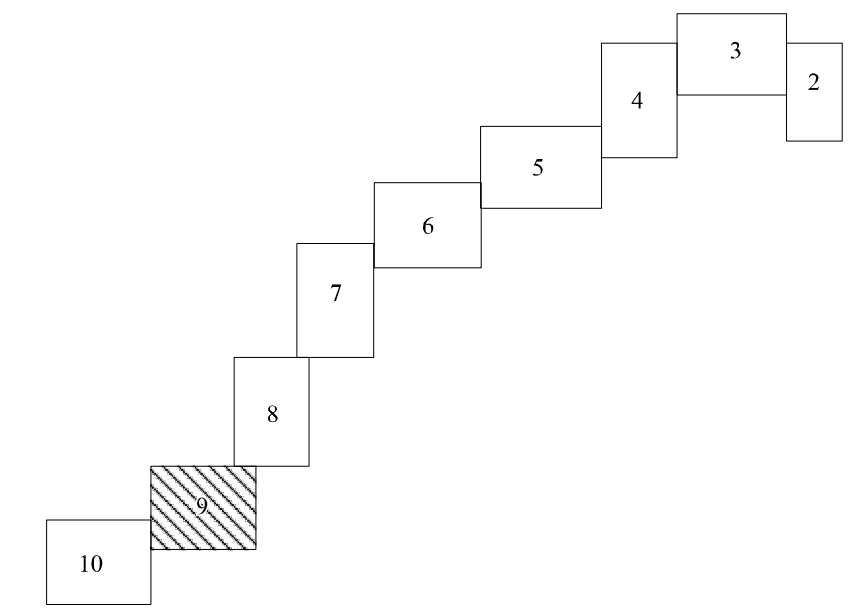
Схема расположения листов



		0062.2021-02-2.1- 1-0001	
N			
	01.11.22		
	01.11.22		8
	01.11.22		
	01.11.22		
		(1:5000)	



Схема расположения листов



		0062.2021-02-2.1- 1-0001	
		" " " "	
	01.11.22		9
	01.11.22		
	01.11.22		
	01.11.22		

